



























INFORMAČNÉ ZNAČKY



Bod	Číslo, vyobrazenie a názov značky	Význam značky, prípadne použitie
I. Značky o prednosti v jazde		
1.	301  Križovatka s prednosťou v jazde	Značka informuje o prednosti v jazde v najbližšej križovatke. Na značke môže byť znázornené aj len samostatné pravé pripojenie.
2.	302  Hlavná cesta	Značka označuje začiatok alebo priebeh hlavnej cesty.
3.	303  Koniec hlavnej cesty	Značka informuje o ukončení hlavnej cesty.
4.	304  Prednosť pred protiúdúcimi vozidlami	Značka informuje vodiča o prednosti v jazde pred protiúdúcimi vozidlami.


Bod	Číslo, vyobrazenie a názov značky	Význam značky, prípadne použitie
II. Značky o cestách s osobitnými pravidlami		
1.		<p>Spoločne k značkám o obci</p> <p>1. Značky informujúce o názve obce alebo miestnej časti obce tvoriacej samostatný sídelný útvar v jazyku národnostnej menšiny sa umiestňujú pod značky Obec a Koniec obce.</p> <p>2. Značky Obec a Koniec obce možno zobraziť spolu so značkami informujúcimi o názve obce v jazyku národnostnej menšiny na spoločnej podkladovej doske, a to obe značky s polovičnou výškou</p> <div style="display: flex; justify-content: space-around; align-items: center;"> <div style="border: 1px solid black; padding: 2px;">Ša'la</div> <div style="border: 1px solid black; padding: 2px;">Ša'la</div> </div> <div style="display: flex; justify-content: space-around; align-items: center;"> <div style="border: 1px solid black; padding: 2px;">Vágsellye</div> <div style="border: 1px solid black; padding: 2px;">Vágsellye</div> </div>
2.	<p>305</p>  <p>Obec</p>	<p>Značka označuje miesto, od ktorého platia pravidlá cestnej premávky o správaní sa v obci a informuje o názve obce alebo miestnej časti obce tvoriacej samostatný sídelný útvar.</p> <p>Ak značka informuje o názve miestnej časti obce, v spodnej časti značky sa uvádza názov obce, ku ktorej táto miestna časť administratívne patrí.</p> <div style="border: 1px solid black; padding: 2px; width: fit-content; margin: 0 auto;"> <p>Lomnica</p> <p style="font-size: small;">mesto</p> <p style="font-size: x-small;">Vranov nad Topľou</p> </div>
3.	<p>306</p>  <p>Koniec obce</p>	<p>Značka označuje miesto, kde sa končí platnosť pravidiel cestnej premávky o správaní sa v obci a informuje o názve obce alebo miestnej časti obce tvoriacej samostatný sídelný útvar.</p> <div style="border: 1px solid black; padding: 2px; width: fit-content; margin: 0 auto;"> <p>Lomnica</p> <p style="font-size: small;">mesto</p> <p style="font-size: x-small;">Vranov nad Topľou</p> </div>
4.	<p>307</p>  <p>Označenie obce v jazyku národnostnej menšiny</p>	<p>Značka informuje o názve obce alebo miestnej časti obce tvoriacej samostatný sídelný útvar v jazyku národnostnej menšiny na začiatku obce alebo miestnej časti obce.</p> <p>Ak značka informuje o názve miestnej časti obce, v spodnej časti značky sa uvádza názov obce v jazyku národnostnej menšiny, ku ktorej táto miestna časť administratívne patrí.</p>
5.	<p>308</p>  <p>Označenie konca obce v jazyku národnostnej menšiny</p>	<p>Značka informuje o názve obce alebo miestnej časti obce tvoriacej samostatný sídelný útvar v jazyku národnostnej menšiny na konci obce alebo miestnej časti obce.</p>







Bod	Číslo, vyobrazenie a názov značky	Význam značky, prípadne použitie
6.		<p>Spoločne k značkám o diaľnici a ceste pre motorové vozidlá</p> <p>Ak diaľnica prechádza do cesty pre motorové vozidlá, značka Cesta pre motorové vozidlá  zároveň označuje koniec diaľnice; ak cesta pre motorové vozidlá prechádza do diaľnice, značka Diaľnica  zároveň označuje koniec cesty pre motorové vozidlá.</p>
7.	<p>309</p>  <p>Diaľnica</p>	<p>Značka označuje miesto, od ktorého platia pravidlá cestnej premávky o správaní sa na diaľnici a miesto, od ktorého užívanie diaľnice podlieha úhrade diaľničnou známku.</p>
8.	<p>310</p>  <p>Koniec diaľnice</p>	<p>Značka označuje koniec diaľnice.</p>
9.	<p>311</p>  <p>Cesta pre motorové vozidlá</p>	<p>Značka označuje miesto, od ktorého platia pravidlá cestnej premávky o správaní sa na ceste pre motorové vozidlá.</p>
10.	<p>312</p>  <p>Koniec cesty pre motorové vozidlá</p>	<p>Značka označuje koniec cesty pre motorové vozidlá.</p>




Bod	Číslo, vyobrazenie a názov značky	Význam značky, prípadne použitie
11.	313  Úsek diaľnice spoplatnený diaľničnou známkou	Značka označuje miesto, od ktorého užívanie diaľnice podlieha úhrade diaľničnou známkou.
12.	314  Úsek diaľnice nespokatnený diaľničnou známkou	Značka označuje miesto, od ktorého užívanie diaľnice nepodlieha úhrade diaľničnou známkou.
13.	315  Obytná zóna	Značka označuje miesto, od ktorého platia osobitné ustanovenia o cestnej premávke v obytnej zóne.
14.	316  Koniec obytnej zóny	Značka označuje koniec obytnej zóny.
15.	317  Pešia zóna	Značka označuje miesto, od ktorého platia osobitné ustanovenia o cestnej premávke v pešej zóne.

Bod	Číslo, vyobrazenie a názov značky	Význam značky, prípadne použitie
16.	318  Koniec pešej zóny	Značka označuje koniec pešej zóny.
17.	319  Školská zóna	Značka označuje miesto, od ktorého platia osobitné ustanovenia o cestnej premávke v školskej zóne.
18.	320  Koniec školskej zóny	Značka označuje koniec školskej zóny.
19.	321   Jednosmerná cesta	Značka označuje cestu s jednosmernou premávkou a vyznačuje dovolený smer jazdy.
20.	322  Tunel	Značka označuje tunel, v ktorom platia pravidlá cestnej premávky pre správanie sa v tuneli. Ak ide o tunel dlhší ako 500 m, môže byť v spodnej časti značky alebo na dodatkovej tabuľke uvedený názov a dĺžka tunela. 








Bod	Číslo, vyobrazenie a názov značky	Význam značky, prípadne použitie
21.	323  Bicyklová cesta	Značka označuje miesto, od ktorého platia osobitné ustanovenia o cestnej premávke na bicyklovej ceste.
22.	324  Koniec bicyklovej cesty	Značka označuje koniec bicyklovej cesty.







Bod	Číslo, vyobrazenie a názov značky	Význam značky, prípadne použitie
III. Návesti		
1.	325  Priechod pre chodcov	Značka označuje priechod pre chodcov.
2.	326  Priechod pre cyklistov	Značka označuje priechod pre cyklistov.
3.	327  Podchod alebo nadchod	Značka označuje podchod alebo nadchod. Vhodným spôsobom možno označiť bezbariérový podchod alebo nadchod.
4.	328  Slepá cesta	Značka označuje cestu, ktorá sa ďalej končí alebo ktorou nemožno ďalej pokračovať v jazde. Vhodným spôsobom možno informovať o prejazdnosti slepej cesty pre cyklistov.
5.	330  Služby	Značka vhodným symbolom označuje miesto, na ktorom sa poskytuje služba významná pre verejnosť.
6.	331  Zastávka	Značka vhodným symbolom označuje zastávku vozidiel pravidelnej verejnej dopravy osôb.


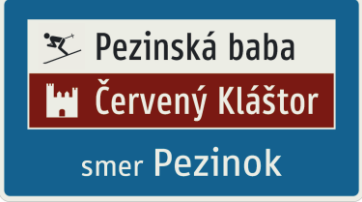


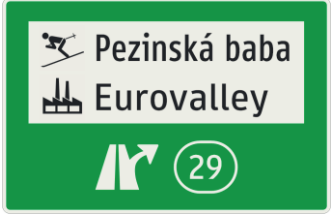
Bod	Číslo, vyobrazenie a názov značky	Význam značky, prípadne použitie
7.	332  Stanovište taxi	Značka označuje stanovište vozidiel taxislužby.
8.	333  Polícia	Značka informuje o blízkosti stanovišťa alebo útvaru Policajného zboru s nepretržitou službou.
9.	334  Kontrola rýchlosti	Značka označuje miesto, kde sa vykonáva kontrola najvyššej dovolenej rýchlosti vozidiel technickým prostriedkom konštrukčne pevne spojeným so zemou.
10.	335  Núdzová odstavná plocha	Značka označuje miesto vyhradené na núdzové státie vozidla.
11.	336  Miesto na núdzové brzdenie	Značka vo vyznačenom smere označuje miesto na núdzové brzdenie na prudkom klesaní.
12.	340  Miestna návesť	Značka označuje kraj, okres, časť obce, most a podobne. Ak značka označuje turisticky významný cieľ alebo turistickú trasu, má hnedú farbu.


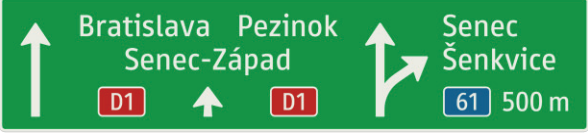

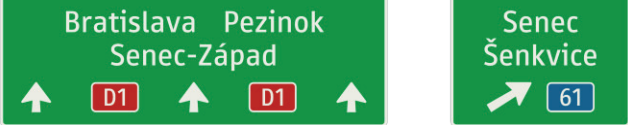



Bod	Číslo, vyobrazenie a názov značky	Význam značky, prípadne použitie
13.	<p style="text-align: center;">341</p>  <p style="text-align: center;">Štátna hranica</p>	Značka označuje hranicu štátu a uvádza jeho názov.
14.	<p style="text-align: center;">342</p>  <p style="text-align: center;">Informácie o všeobecných pravidlách</p>	Značka informuje vodičov vchádzajúcich na územie Slovenskej republiky o najvyššej dovolenej rýchlosti a o dennom svietení.
15.	<p style="text-align: center;">343</p>  <p style="text-align: center;">Dopravné obmedzenia na horskom prechode</p>	Značka vhodným textom alebo symbolom informuje o dopravných obmedzeniach na horskom prechode.






Bod	Číslo, vyobrazenie a názov značky	Význam značky, prípadne použitie
16.	344  Varovná tabuľa	Značka upozorňuje na vjazd do protismeru.
IV. Orientačné značky		
IV. 1. Číslovanie		
1.	350  Číslo cesty I. alebo II. triedy	Značka informuje o čísle cesty I. triedy alebo o čísle cesty II. triedy.
2.	351  Číslo cesty III. triedy	Značka informuje o čísle cesty III. triedy.
3.	352  Číslo diaľnice alebo rýchlostnej cesty	Značka informuje o čísle diaľnice alebo o čísle rýchlostnej cesty.
4.	353  Číslo E-cesty	Značka informuje o čísle cesty zaradenej do medzinárodnej siete ciest kategórie E.
5.	355  Kilometrovník	Značka informuje o približnej vzdialenosti v kilometroch od začiatku cesty alebo od iného referenčného bodu na ceste. Značka môže obsahovať aj číslo cesty a smer k najbližšiemu telefónu núdzového volania.
IV. 2. Smerové značky na cestách mimo diaľnic		
6.		Spoločne k smerovým značkám mimo diaľnice Značky sa používajú na informovanie o smere jazdy (odbočenia), ak sa miesto jazdného úkonu nachádza na ceste, ktorá nie je označená značkou Diaľnica 





Bod	Číslo, vyobrazenie a názov značky	Význam značky, prípadne použitie
7.		<p>Spoločne k značkám 360 – 363</p> <p>1. Farebnosť značiek zodpovedá značke Šípový smerník  a jednotlivé ciele sa vyobrazujú vo farebnosti zodpovedajúcej príslušnému šípovému smerníku podľa druhu cieľa.</p> <p>2. Ak sa na značke vyznačuje aspoň jeden smer jazdy výlučne na cestu označenú značkou Diaľnica , má značka farebnosť zodpovedajúcu Šípovému smerníku k diaľnici  a ciele v smere jazdy inom ako na cestu označenú značkou Diaľnica  sa vyobrazujú vo farebnosti zodpovedajúcej príslušnému šípovému smerníku podľa druhu cieľa.</p>
8.	<p>360</p>  <p>Smerová predzvesť</p>	<p>Značka vopred informuje o smere jazdy k vyznačeným cieľom.</p> <p>Ak je značka umiestnená nad vozovkou so šípkami vyznačenými nad jednotlivými jazdnými pruhmi, informuje zároveň o potrebe včasného zaradenia sa do jazdných pruhov podľa jednotlivých cieľových blokov.</p> 
9.	<p>361</p>  <p>Smerová a pruhová predzvesť</p>	<p>Značka vopred informuje o smere jazdy k vyznačeným cieľom a o radení do jazdných pruhov v priestore križovatky.</p>





Bod	Číslo, vyobrazenie a názov značky	Význam značky, prípadne použitie
10.	<p style="text-align: center;">362</p>  <p style="text-align: center;">Smerová návesť</p>	<p>Značka informuje o smere jazdy k vyznačeným cieľom.</p> <p>Ak je značka umiestnená nad vozovkou so šípkami vyznačenými nad jednotlivými jazdnými pruhmi, informuje zároveň o radení do jazdných pruhov podľa jednotlivých cieľových blokov.</p>  <p>Značka sa nachádza bezprostredne pred alebo bezprostredne za miestom odbočenia.</p>
11.	<p style="text-align: center;">363</p>  <p style="text-align: center;">Tabuľový smerník</p>	<p>Značka informuje o smere jazdy k vyznačeným cieľom; v prípade sídelných cieľov značka spravidla informuje aj o vzdialenosti do centra týchto cieľov.</p> <p>Značka sa nachádza bezprostredne pred alebo bezprostredne za miestom odbočenia.</p>
12.		<p>Spoločne k šíповým smerníkom</p> <p>Značka označuje miesto a smer odbočenia k vyznačeným cieľom; nachádza sa bezprostredne za miestom odbočenia.</p>
13.	<p style="text-align: center;">364</p>  <p style="text-align: center;">Šíповý smerník</p>	<p>Značka informuje o odbočení k vyznačeným cieľom a v prípade sídelných cieľov spravidla aj o vzdialenosti do centra týchto cieľov.</p>
14.	<p style="text-align: center;">365</p>  <p style="text-align: center;">Šíповý smerník k diaľnici</p>	<p>Značka informuje o odbočení k diaľnici alebo k diaľniciam a podľa potreby aj o diaľkových cieľoch.</p>
15.	<p style="text-align: center;">366</p>  <p style="text-align: center;">Šíповý smerník k zvláštne mu alebo miestne mu cieľu</p>	<p>Značka informuje o odbočení k zvláštne mu cieľom alebo v obci informuje o odbočení k miestne mu cieľom.</p>

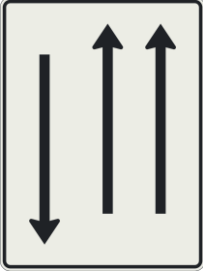


Bod	Číslo, vyobrazenie a názov značky	Význam značky, prípadne použitie
16.	367  Šípový smerník k turistickému cieľu	Značka informuje o odbočení k turistickým cieľom.
17.	368  Nepriama návěst'	Značka informuje o smere jazdy k vyznačeným zvláštnym alebo turistickým cieľom prostredníctvom smeru jazdy k sídelnému cieľu. Farebnosť vyznačených zvláštnych a turistických cieľov zodpovedá farebnosti príslušného šípového smerníka.
IV. 3. Smerové značky na diaľniciach		
18.		Spoločne k smerovým značkám na diaľnici Značky sa používajú na informovanie o smere jazdy (odbočenia), ak sa miesto jazdného úkonu nachádza na ceste, ktorá je označená značkou Diaľnica  .
19.		Spoločne k značkám 371 – 373 Ak sa na značkách vyznačujú zvláštne alebo turistické ciele, vyobrazujú sa vo farebnosti príslušného šípového smerníka podľa druhu cieľa.
20.	370  Ohlasovacia tabuľa	Značka informuje o blízkosti výjazdu, diaľničného uzla alebo odpočívadla a uvádza základné informácie o ňom.
21.	371  Nepriama návěst' na diaľnici	Značka informuje o doplnkových zvláštnych alebo miestnych cieľoch, ktoré sú dostupné prostredníctvom vyznačeného výjazdu.


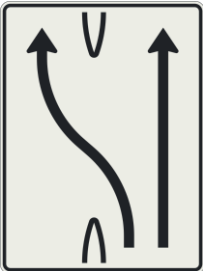
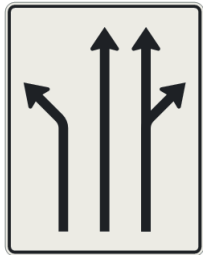
Bod	Číslo, vyobrazenie a názov značky	Význam značky, prípadne použitie
22.	<p>372</p>  <p>Smerová predzvesť na diaľnici</p>	<p>Značka vopred informuje o smere jazdy k vyznačeným cieľom.</p> <p>Ak je značka umiestnená nad vozovkou so šípkami vyznačenými nad jednotlivými jazdnými pruhmi, informuje zároveň o radení do jazdných pruhov podľa jednotlivých cieľových blokov.</p> 
23.	<p>373</p>  <p>Smerová návесť na diaľnici</p>	<p>Značka informuje o smere jazdy k vyznačeným cieľom.</p> <p>Ak je značka umiestnená nad vozovkou so šípkami vyznačenými nad jednotlivými jazdnými pruhmi, informuje zároveň o radení do jazdných pruhov podľa jednotlivých cieľových blokov.</p> 
24.	<p>374</p>  <p>Výjazdová tabuľa</p>	<p>Značka vhodným nápisom označuje miesto a smer výjazdu alebo odbočenia na odpočívadlo.</p>
25.	<p>376</p>  <p>Diaľková tabuľa</p>	<p>Značka informuje o vzdialenostiach k vyznačeným diaľkovým cieľom.</p> <p>V blízkosti odbočenia na inú diaľnicu uvádza značka pod čiarou informácie o diaľkových cieľoch tejto diaľnice.</p> <p>Značku možno použiť aj mimo diaľnice; základná plocha značky je v takom prípade modrej farby.</p>
26.	<p>377</p>  <p>Turistická tabuľa</p>	<p>Značka informuje o významnej atraktivite cestovného ruchu, ktorá je dostupná prostredníctvom nasledujúceho výjazdu.</p>

Bod	Číslo, vyobrazenie a názov značky	Význam značky, prípadne použitie
27.	378  Tabuľový smerník na odpočívadle	Značka na odpočívadle informuje o smere jazdy k vyznačeným objektom služieb, k parkovacím miestam podľa druhu vozidiel alebo o smere jazdy z odpočívadla.
IV. 4. Smerové značky pre cyklistickú premávku		
28.		Spoločne k smerovým značkám pre cyklistickú premávku Značky sa používajú na cestičkách pre cyklistov, spoločných alebo oddelených cestičkách pre chodcov a cyklistov, ako aj na iných cestách, ak je smerovanie cyklistickej premávky odlišné od smerovania ostatnej premávky.
29.	380  Cyklistický smerník tabuľový	Značka informuje o smere jazdy k vyznačeným cieľom po cyklistickej trase a podľa potreby aj o vzdialenosti k týmto cieľom a o číse alebo inom označení cyklotrasy. Ak sa na značke vyobrazujú turistické ciele, nápisy a symboly sú hnedej farby.
30.	381  Cyklistický smerník šípový	Značka informuje o smere odbočenia k vyznačeným cieľom po cyklistickej trase a podľa potreby aj o vzdialenosti k týmto cieľom a o číse alebo inom označení cyklotrasy. Ak sa na značke vyobrazujú turistické ciele, nápisy a symboly sú hnedej farby.
31.	382  Cyklistický medzismerník	Značka informuje o priebehu cyklotrasy cez križovatku.
32.	383  Číslo cyklotrasy	Značka v spojení s cyklistickým smerníkom informuje o číse alebo inom označení cyklotrasy.

Bod	Číslo, vyobrazenie a názov značky	Význam značky, prípadne použitie
V. Značky o náhradných a obchádzkových trasách		
V. 1. Trvalé náhradné trasy pre diaľničnú premávku		
1.	<p style="text-align: center;">390</p>  <p style="text-align: center;">Náhradná trasa</p>	<p>Značka informuje o smere jazdy po trvalo určenej náhradnej trase k diaľnici. Značka bez šípky informuje o začiatku náhradnej trasy a prečiarknutá značka bez šípky o konci náhradnej trasy.</p> <p>Náhradná trasa k diaľnici vedie od výjazdu spravidla k nasledujúcemu vjazdu na tú istú diaľnicu a slúži na obchádzanie úseku diaľnice v prípade kolóny alebo iného dopravného obmedzenia.</p> <p>Tam, kde sa stretáva viac náhradných trás, môže byť nad značkou pre lepšiu orientáciu umiestnená tabuľka vyznačujúca diaľkový cieľ príslušnej diaľnice alebo jej číslo.</p>
2.	<p style="text-align: center;">391</p>  <p style="text-align: center;">Zmena náhradnej trasy</p>	<p>Značka informuje o pokračovaní náhradnej trasy po inej náhradnej trase.</p>
V. 2. Obchádzkové trasy		
3.	<p style="text-align: center;">392</p>  <p style="text-align: center;">Uzávierková predzvesť</p>	<p>Značka vopred informuje o čiastočnej alebo úplnej uzávierke cesty a podľa potreby o obchádzkovej trase.</p>
4.	<p style="text-align: center;">393</p>  <p style="text-align: center;">Ohlasovacia tabuľa obchádzky</p>	<p>Značka informuje o blízkosti čiastočnej alebo úplnej uzávierky a k nej ustanovenej obchádzkovej trase.</p> <p>Na značke môže byť namiesto nápisu „obchádzka“ vyznačené číslo obchádzkovej trasy, diaľkový cieľ obchádzanej cesty alebo symbol druhu vozidiel, pre ktoré je obchádzka určená.</p>

Bod	Číslo, vyobrazenie a názov značky	Význam značky, prípadne použitie
5.	<p>394</p>  <p>Tabuľový smerník na vyznačenie obchádzky</p>	<p>Značka informuje o smere jazdy po obchádzkovej trase.</p> <p>Ak je obchádzková trasa číslovaná, uvádza sa jej číslo v hornej časti značky; značka bez šípky s uvedeným číslom obchádzkovej trasy informuje o začiatku obchádzkovej trasy a prečiarknutá značka bez šípky o konci náhradnej trasy.</p> <p>Ak je obchádzková trasa určená pre určitý druh vozidiel, vyznačuje sa symbol vozidla na samostatnej tabuľke nad značkou; takto môže byť pre lepšiu orientáciu uvedený tiež diaľkový cieľ obchádzanej cesty alebo jej číslo. Ak obchádzková trasa nie je číslovaná, môžu sa tieto informácie uvádzať v hornej časti značky.</p>
6.	<p>395</p>  <p>Šípový smerník na vyznačenie obchádzky</p>	<p>Značka označuje miesto a smer odbočenia obchádzkovej trasy; nachádza sa bezprostredne za miestom odbočenia.</p> <p>Na značke môže byť namiesto nápisu „obchádzka“ vyznačené číslo obchádzkovej trasy, diaľkový cieľ obchádzanej cesty alebo symbol druhu vozidiel, pre ktoré je obchádzka určená.</p>
7.	<p>396</p>  <p>Koniec obchádzky</p>	<p>Značka informuje o konci obchádzkovej trasy.</p> <p>Na značke môže byť namiesto nápisu „obchádzka“ vyznačené číslo obchádzkovej trasy, diaľkový cieľ obchádzanej cesty alebo symbol druhu vozidiel, pre ktoré je obchádzka určená.</p>
V. 3. Bloková obchádzka		
8.	<p>397</p>  <p>Bloková obchádzka</p>	<p>Značka vhodným spôsobom informuje v obci o križovatke, na ktorej je zakázané odbočenie alebo prikázaný smer jazdy a vyznačuje smer obchádzania.</p>

Bod	Číslo, vyobrazenie a názov značky	Význam značky, prípadne použitie
VI. Pruhové značky		
1.		<p>Spoločne k pruhovým značkám</p> <p>1. Pruhové značky informujú o usporiadaní jazdných pruhov vyznačených vodorovnou značkou a o zmenách ich usporiadania alebo smerovania.</p> <p>2. Pruhové značky informujú len o jazdných pruhoch, ktoré svojou šírkou umožňujú jazdu motorových vozidiel s tromi a viac kolesami; neinformujú o pripájacích pruhoch, odbočovacích pruhoch, parkovacích pruhoch a pod.</p> <p>3. Pruhové značky môžu na smerovo nerozdelenej ceste informovať aj o počte jazdných pruhov v protismere; to neplatí pre značku Radenie pred križovatkou.</p>
2.	<p style="text-align: center;">401 – 409</p> <div style="text-align: center;">  </div> <p style="text-align: center;">Počet jazdných pruhov</p>	Značka informuje o počte jazdných pruhov.
3.	<p style="text-align: center;">411 – 419</p> <div style="text-align: center;">  </div> <p style="text-align: center;">Zníženie počtu jazdných pruhov</p>	Značka informuje o znížení počtu jazdných pruhov a o spôsobe jeho zníženia.
4.	<p style="text-align: center;">421 – 429</p> <div style="text-align: center;">  </div> <p style="text-align: center;">Zvýšenie počtu jazdných pruhov</p>	Značka informuje o zvýšení počtu jazdných pruhov a o spôsobe jeho zvýšenia.

Bod	Číslo, vyobrazenie a názov značky	Význam značky, prípadne použitie
5.	<p data-bbox="427 271 563 300">431 – 439</p>  <p data-bbox="355 577 639 607">Bezkolízne pripojenie</p>	<p data-bbox="703 271 1382 338">Značka informuje o bezkolíznom spojení ciest a o spôsobe vedenia jazdných pruhov.</p>
6.	<p data-bbox="427 613 563 642">441 – 449</p>  <p data-bbox="339 920 655 987">Presmerovanie jazdných pruhov</p>	<p data-bbox="703 613 1382 719">Značka informuje o presmerovaní jazdných pruhov do protismerného jazdného pásu, k okraju vozovky alebo o inej zmene smerovania jazdných pruhov.</p>
7.	<p data-bbox="427 999 563 1028">451 – 459</p>  <p data-bbox="339 1290 655 1357">Radenie do jazdných pruhov pred križovatkou</p>	<p data-bbox="703 999 1382 1178">Značka informuje na viacpruhovej ceste o potrebe včasného zaradenia sa do jazdných pruhov pred križovatkou podľa jednotlivých smerov jazdy tam, kde je usporiadanie radiácií pruhov v križovatke neobvyklé alebo inak neočakávateľné.</p>